





OZNACZENIA:

-  D-1 istniejące oznakowanie pionowe
-  P-4 istniejące oznakowanie poziome
-  A-14 projektowane oznakowanie pionowe
-  U-20c projektowane oznakowanie bezpieczeństwa ruchu

Probus		ul. Św. Kazimierza 4 lok. 1, 42-200 Częstochowa	
Nieruchomości		nrp. 9490249093, tel. 509 521 710	
Temat: PROJEKT CZASOWEJ ORGANIZACJI RUCHU		Nazwa rysunku: Projektowana organizacja ruchu - schemat dla etapu 2.	
Projektant: Budowa wodociągu i kanału sanitarnego wraz z przyłączami w ul. Rubinowej w Ruszowicach, gmina Głogów.		Projektant: Inż. Marcin Rogal	
Inwestor: Wójt Gminy Głogów ul. Słodowa 2B 61-200 Głogów		Skala: 1:500	
Sprawdzący: Data: 12.2016		Podpis: Data: 12.2016	
Opracowanie:		Podpis:	